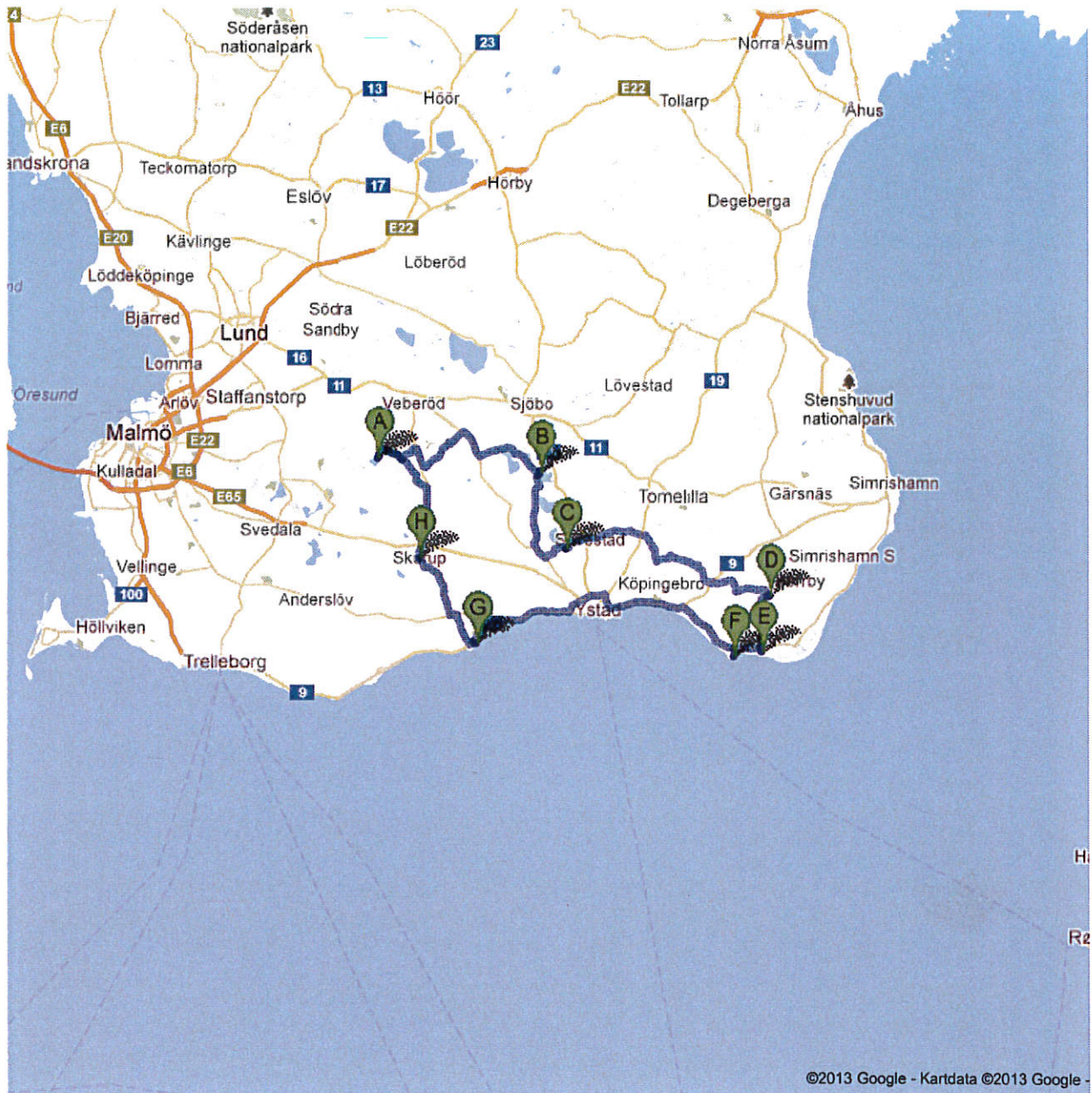




Vägbeskrivning till Häckeberga slott  
Häckeberga Slott, Sverige  
147 km – cirka 2 timmar 51 min





Vägbeskrivning till Bagarevägen, 230 41  
Klågerup  
170 km – cirka 3 timmar 18 min



Bagarevägen

	1. Kör <b>söderut</b> på <b>Bagarevägen</b> mot <b>Malmövägen</b>	åk 21 m totalt 21 m
↩	2. Sväng vänster till <b>Malmövägen</b> Ungefär 1 min	åk 96 m totalt 120 m
	3. Fortsätt in på <b>Vismarlövsvägen</b> Ungefär 7 min	åk 6,2 km totalt 6,3 km
↗	4. Svag sväng höger Ungefär 1 min	åk 1,3 km totalt 7,6 km
↩	5. Sväng vänster Ungefär 4 min	åk 4,1 km totalt 11,8 km
↗	6. Sväng höger Ungefär 1 min	åk 750 m totalt 12,5 km
↗	7. Sväng höger	åk 7 m totalt 12,5 km

Totalt: **12,5 km** – cirka **15 min**



Okänd väg

totalt 0,0 km

	8. Kör <b>åt nordost</b>	åk 7 m totalt 7 m
↩	9. Sväng vänster Ungefär 49 sek	åk 190 m totalt 200 m
↗	10. Svag sväng höger Ungefär 6 min	åk 6,5 km totalt 6,7 km
↩	11. Sväng vänster mot <b>väg 102</b> Ungefär 2 min	åk 1,5 km totalt 8,1 km
↩	12. Sväng vänster till <b>väg 102</b> Ungefär 1 min	åk 600 m totalt 8,8 km
↗	13. Sväng höger till <b>Korrapsvägen</b> Ungefär 1 min	åk 1,3 km totalt 10,1 km
↩	14. Sväng vänster till <b>Herrebergavägen</b> Ungefär 3 min	åk 3,1 km totalt 13,1 km
↩	15. Sväng vänster till <b>Slimmingevägen</b> Ungefär 2 min	åk 2,0 km totalt 15,1 km
	16. Fortsätt in på <b>Skurupsvägen</b> Åk igenom 1 rondell Ungefär 1 min	åk 750 m totalt 15,8 km
↗	17. Sväng höger till <b>Gamla Lundavägen</b> Ungefär 45 sek	åk 450 m totalt 16,3 km
↩	18. Sväng vänster till <b>Sövdevägen</b> Ungefär 3 min	åk 3,0 km totalt 19,3 km
	19. Fortsätt in på <b>Sövdeborgsvägen</b> Ungefär 3 min	åk 2,6 km totalt 21,9 km
↗	20. Sväng höger till <b>Snogeholmsvägen</b> Ungefär 3 min	åk 2,6 km totalt 24,5 km

21. Tvär vänster till **Fiskarhusvägen**  
Ungefär 2 min

åk 400 m  
totalt 24,9 km

Totalt: **24,9 km** – cirka **31 min**



**Fiskarhusvägen**

totalt 0,0 km

22. Kör **söderut** på **Fiskarhusvägen** mot **Snogeholmsvägen**  
Ungefär 2 min

åk 400 m  
totalt 400 m

23. Fortsätt in på **Snogeholmsvägen**  
Ungefär 9 min

åk 8,7 km  
totalt 9,1 km



24. Sväng vänster till **Gamla Lundavägen**  
Ungefär 2 min

åk 1,5 km  
totalt 10,7 km



25. Sväng vänster till **Krageholmsvägen**  
Ungefär 3 min

åk 3,0 km  
totalt 13,6 km



26. Sväng vänster för att fortsätta på **Krageholmsvägen**  
Ungefär 3 min

åk 2,8 km  
totalt 16,5 km

27. Fortsätt in på **Högestavägen**  
Ungefär 6 min

åk 5,3 km  
totalt 21,8 km



28. Sväng höger till **Ljungahusvägen**  
Ungefär 2 min

åk 1,3 km  
totalt 23,1 km

29. Fortsätt in på **Fårarpsvägen**  
Ungefär 4 min

åk 3,8 km  
totalt 26,9 km



30. Sväng vänster till **Svenstorpsvägen**  
Ungefär 5 min

åk 4,1 km  
totalt 30,9 km



31. Sväng vänster  
Destinationen kommer att vara på höger sida  
Ungefär 1 min

åk 500 m  
totalt 31,4 km

Totalt: **31,4 km** – cirka **37 min**



**Tosterups slott**

Tosterup, 273 91 Tomelilla

totalt 0,0 km

32. Kör **åt sydväst**  
Ungefär 54 sek

åk 500 m  
totalt 500 m



33. Sväng vänster mot **Römöllevägen**  
Ungefär 2 min

åk 1,0 km  
totalt 1,5 km



34. Lite åt höger till **Römöllevägen**  
Ungefär 3 min

åk 2,5 km  
totalt 4,0 km



35. Sväng höger till **Glemmingevägen/väg 9**  
Ungefär 1 min

åk 750 m  
totalt 4,7 km



36. Sväng vänster till **Knappsdalavägen**  
Ungefär 2 min

åk 2,0 km  
totalt 6,7 km



37. Sväng vänster till **Österlenvägen**  
Ungefär 6 min

åk 5,3 km  
totalt 12,0 km



38. Sväng höger till **Norra Strandbadsvägen**  
Ungefär 4 min

åk 4,1 km  
totalt 16,1 km



39. Sväng höger till **Östra Kustvägen**

åk 200 m  
totalt 16,3 km



40. Ta 1:e till vänster in på **Södra Strandbadsvägen**  
Destinationen kommer att vara på vänster sida  
Ungefär 51 sek

åk 600 m  
totalt 16,9 km

Totalt: **16,9 km** – cirka **20 min**















**Löderups Strandbad Restaurang**

Södra Strandbadsvägen 40, 276 45 Löderup

totalt 0,0 km

	41. Kör <b>norrut</b> på <b>Södra Strandbadsvägen</b> mot <b>Andrérvägen</b>	åk 600 m totalt 600 m
↩	42. Sväng vänster till <b>Östra Kustvägen</b> Ungefär 4 min	åk 3,1 km totalt 3,6 km
↩	43. Sväng vänster till <b>Ales väg</b> Destinationen kommer att vara på vänster sida Ungefär 1 min	åk 900 m totalt 4,5 km
Totalt: <b>4,5 km</b> – cirka <b>6 min</b>		
F	<b>Kåseberga-Fisk AB</b> Ales väg 34, 271 78 Löderup	totalt 0,0 km
	44. Kör <b>åt nordost</b> på <b>Ales väg</b> mot <b>Christen Nels strädde</b>	åk 450 m totalt 450 m
↩	45. Håll till vänster för att fortsätta mot <b>Östra Kustvägen</b>	åk 450 m totalt 900 m
↩	46. Sväng vänster till <b>Östra Kustvägen</b> Ungefär 8 min	åk 7,7 km totalt 8,6 km
↩	47. Sväng vänster till <b>Österleden/väg 9</b> Ungefär 7 min	åk 7,0 km totalt 15,5 km
↩	48. Sväng vänster till <b>Jaktpaviljongsvägen</b> Destinationen kommer att vara på höger sida	åk 43 m totalt 15,6 km
Totalt: <b>15,6 km</b> – cirka <b>16 min</b>		
G	<b>Jaktpaviljongen</b> Jaktpaviljongsvägen 2, 271 60 Ystad	totalt 0,0 km
	49. Kör <b>norrut</b> på <b>Jaktpaviljongsvägen</b> mot <b>Österleden/väg 9</b>	åk 43 m totalt 43 m
↩	50. Ta 1:e till vänster in på <b>Österleden/väg 9</b> Ungefär 2 min	åk 1,3 km totalt 1,4 km
↩	51. Svag sväng vänster för att fortsätta på <b>Österleden/väg 9</b> Fortsätt att följa Österleden Åk igenom 1 rondell Ungefär 3 min	åk 1,5 km totalt 2,9 km
↪	52. Sväng höger till <b>Hamngatan</b>	åk 55 m totalt 2,9 km
Totalt: <b>2,9 km</b> – cirka <b>5 min</b>		
H	<b>Hamngatan</b>	totalt 0,0 km
	53. Kör <b>söderut</b> på <b>Hamngatan</b> mot <b>Österleden</b>	åk 55 m totalt 55 m
↪	54. Ta 1:e till höger in på <b>Sjömansgatan</b> Ungefär 1 min	åk 650 m totalt 700 m
	55. Fortsätt in på <b>Karl XII:s gatan</b>	åk 190 m totalt 900 m
↪	56. I rondellen tar du 3:e avfarten in på <b>Västerleden</b> Ungefär 4 min	åk 2,8 km totalt 3,6 km
↩	57. Sväng vänster till <b>Västra Kustvägen/väg 9</b> Fortsätt att följa väg 9 Ungefär 9 min	åk 8,6 km totalt 12,3 km
↩	58. Sväng vänster för att fortsätta på <b>väg 9</b> Ungefär 4 min	åk 3,9 km totalt 16,2 km
↩	59. Sväng vänster till <b>Sockenvägen</b>	åk 90 m totalt 16,3 km
↪		

60. Sväng höger till <b>Nils Holgerssons väg</b>	åk 69 m totalt 16,4 km
 61. Ta 1:e till vänster för att köra vidare på <b>Nils Holgerssons väg</b>	åk 73 m totalt 16,4 km
<hr/>	
 <b>Abbekås</b>	Totalt: <b>16,4 km</b> – cirka <b>19 min</b> totalt 0,0 km
<hr/>	
62. Kör <b>åt nordväst</b> på <b>Nils Holgerssons väg</b> mot <b>Hedvägen</b>	åk 73 m totalt 73 m
 63. Sväng höger för att fortsätta på <b>Nils Holgerssons väg</b>	åk 69 m totalt 140 m
 64. Ta 1:e till vänster in på <b>Sockenvägen</b> Ungefär 2 min	åk 1,1 km totalt 1,2 km
65. Fortsätt in på <b>Öremöllavägen</b> Ungefär 2 min	åk 2,6 km totalt 3,9 km
 66. Sväng vänster till <b>Landsvägen/väg 101</b> Fortsätt att följa väg 101 Ungefär 14 min	åk 14,6 km totalt 18,5 km
 67. Sväng höger mot <b>Havgårdsvägen</b> Ungefär 3 min	åk 3,0 km totalt 21,4 km
68. Fortsätt rakt fram till <b>Havgårdsvägen</b> Ungefär 2 min	åk 1,6 km totalt 23,0 km
 69. Sväng vänster till <b>Fogdebacksvägen</b> Ungefär 2 min	åk 1,9 km totalt 24,9 km
 70. Sväng höger till <b>Böringe stationsväg</b> Ungefär 5 min	åk 3,5 km totalt 28,4 km
 71. Sväng vänster till <b>E65</b>	åk 190 m totalt 28,6 km
 72. I rondellen tar du <b>1:a</b> avfarten in på <b>Södra Sturupsvägen</b> Åk igenom 1 rondell Ungefär 4 min	åk 4,3 km totalt 32,9 km
 73. Sväng vänster för att fortsätta på <b>Södra Sturupsvägen</b> Ungefär 45 sek	åk 140 m totalt 33,1 km
74. Fortsätt in på <b>Bramstorpsvägen</b> Ungefär 4 min	åk 3,1 km totalt 36,1 km
75. Fortsätt rakt fram till <b>Rävstadsvägen</b> Ungefär 2 min	åk 2,2 km totalt 38,3 km
 76. Svag sväng vänster mot <b>Vismarlösvägen</b> Ungefär 4 min	åk 4,5 km totalt 42,8 km
77. Fortsätt rakt fram till <b>Vismarlösvägen</b> Ungefär 2 min	åk 1,8 km totalt 44,6 km
78. Fortsätt in på <b>Malmövägen</b> Ungefär 52 sek	åk 87 m totalt 44,7 km
 79. Sväng höger till <b>Bagarevågen</b>	åk 170 m totalt 44,8 km
<hr/>	
Totalt: <b>44,8 km</b> – cirka <b>49 min</b>	
<hr/>	
 <b>Bagarevågen, 230 41 Klågerup</b>	

De här vägbeskrivningarna är endast till för planering. I verkligheten kan vägbyggen, trafik, vädret eller annat göra att omständigheterna skiljer sig från våra resultat, och du bör planera din rutt efter det. Var uppmärksam på alla skyltar eller meddelanden som rör din rutt.

Kartdata ©2013 Google